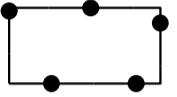


Plangebied



Bestemmingsplan
BP00066 'Christoffel locatie'

Bestemmingen

art.3



Tuin

art.4



Verkeer

art.5



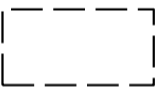
Wonen

Bouwvlak



Bouwvlak

Maatvoeringsaanduidingen

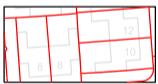


Maatvoeringsvlak

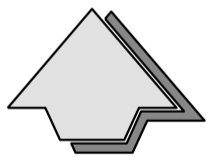
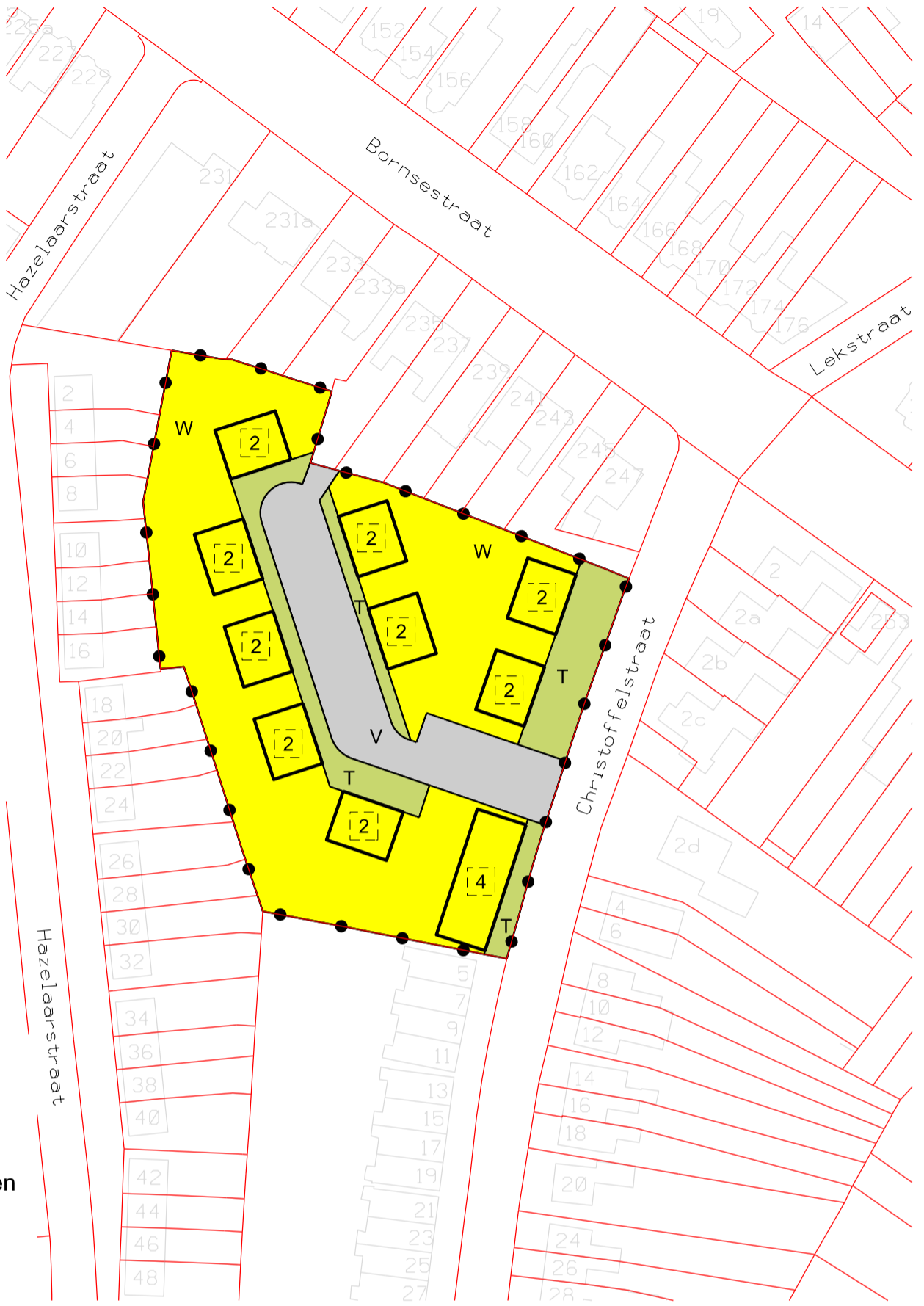


maximum aantal
aaneen te bouwen wooneenheden

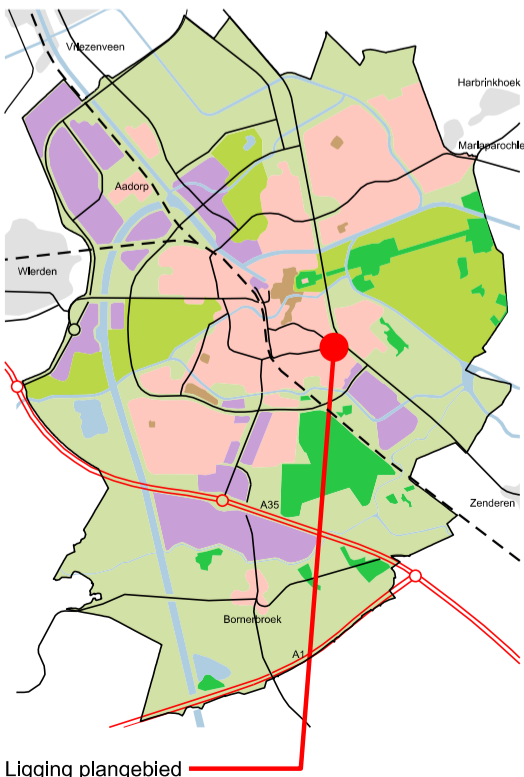
Verklaring




Topografische gegevens en
bestaande ondergrond (14-02-2012)



Ligging plangebied



Ruimtelijk plan	1/1		Afdeling ROM Team Ruimtelijke Ordening en Verkeer STEDENBOUW
NL.IMRO.0141.BP00066-0401 Almelo Christoffel locatie			
Vastgesteld door Gemeenteraad / B&W d.d.			
Datum	14-3-2013	Modelnaam	
Schaal	1:1000	Status	VASTGESTELD
Formaat	A3	Getekend	MvL
Bestandsnaam			
