

Quickscan natuurwaardenonderzoek

Kieftsbeeklaan 36-38 - Almelo

In het kader van de Wet natuurbescherming

Colofon

Quickscan natuurwaardenonderzoek Kieftsbeklaan 36-38 – Almelo

In het kader van de Wet natuurbescherming

Uitgevoerd door: Natuurbank Overijssel
Opdrachtgever: BJZ.NU
Contactpersoon: W. Bekke
 Twentepoort-Oost 16a
 7609 RG Almelo

Projectnummer en versie: 1767, versie 1.0		Status: definitief
Projectleider: Ing. P. Leemreise	Veldmedewerker(s): P. Leemreise	Rapportdatum: 20-2-2019
Ligging projectgebied: Kieftsbeklaan 36-38 – Almelo		

Correspondentieadres:
Aladnaweg 18
7122 RR Aalten

E: info@natuurbankoverijssel.nl
Tel: 0543-451142 / 0614-435700



Inhoudsopgave

Samenvatting.....	3
1 Inleiding.....	5
2 Het plangebied.....	6
2.1 Situering.....	6
2.2 Beschrijving van het plangebied.....	6
3 Voorgenomen activiteiten.....	7
3.1 Algemeen.....	7
3.2 Mogelijk effect van de voorgenomen activiteiten op beschermde soorten en/of –nesten.....	7
3.3 Vaststellen van de invloedssfeer.....	7
3.4 Vaststellen van het onderzoeksgebied.....	8
4 Gebiedsbescherming	9
4.1 Algemeen.....	9
4.2 Natuurnetwerk Nederland.....	9
4.3 Natura2000	10
4.4 Slotconclusie	11
5 Soortenbescherming; het onderzoek.....	12
5.1 Verwachting en bureauonderzoek.....	12
5.2 Methode	12
5.3 Resultaten.....	14
5.4 Toetsingskader	17
5.5 Wettelijke consequenties van de beoogde ingreep.....	18
5.6 Historische gegevens en overige bronnen.....	20
5.7 Volledigheid van het onderzoek.....	20
6 Conclusies.....	21
Bijlage	22

Samenvatting

Er zijn plannen voor de bouw van een extra woning op een bestaand erf aan de Kieftsbeeklaan 36-38 te Almelo. Om de bouw van de extra woning mogelijk te maken worden twee bestaande schuren op het erf gesloopt. Natuurbank Overijssel is gevraagd om de wettelijke consequenties in het kader van wet- en regelgeving voor beschermde planten, dieren en gebieden als gevolg van de voorgenomen activiteiten in beeld te brengen. In voorliggend rapport worden de bevindingen van het uitgevoerde onderzoek gepresenteerd. Naast een beschrijving van het onderzoeksgebied, de onderzoeksopzet en de resultaten van het onderzoek, worden de wettelijke consequenties van de voorgenomen activiteiten weergegeven.

Het onderzoeksgebied is op 22 januari 2019 onderzocht op de (potentiële) aanwezigheid van beschermde planten en dieren en beschermde nesten, holen, vaste rust- en voortplantingslocaties en andere beschermde functies, zoals foerageergebied en vliegroutes van vleermuizen. Ook is onderzocht of de voorgenomen activiteiten een negatief effect hebben op beschermd (natuur)gebied zoals het Natuurnetwerk Nederland en Natura2000.

Wettelijke consequenties m.b.t. gebiedsbescherming:

Het plangebied ligt buiten de begrenzing van gronden die tot het Natuurnetwerk Nederland of Natura2000 behoren. Vanwege de ligging buiten beschermd (natuur)gebied en de lokale invloedsfeer van de voorgenomen activiteiten, hebben de voorgenomen activiteiten geen negatief effect op (beschermd) natuurgebied. De voorgenomen activiteiten leiden niet tot wettelijke consequenties in het kader van gebiedsbescherming.

Wettelijke consequenties m.b.t. soortbescherming:

Het plangebied behoort vermoedelijk tot functioneel leefgebied van verschillende vogel-, amfibieën-, vleermuis- en grondgebonden zoogdiersoorten. Voorgenoemde soorten benutten het plangebied hoofdzakelijk als foerageergebied, maar mogelijk nestelen er vogels, bezetten sommige grondgebonden zoogdiersoorten er een rust- en/of voortplantingsplaats en bezetten sommige amfibieënsoorten er een (winter)rustplaats. Er zijn in het plangebied geen vleermuizen waargenomen en er zijn geen aanwijzingen gevonden die op de aanwezigheid van een verblijfplaats van vleermuizen in het plangebied duiden. De bebouwing in het plangebied wordt als een ongeschikte verblijfplaats voor vleermuizen beschouwd.

In het plangebied nestelen alleen vogelsoorten waarvan uitsluitend het bezette nest beschermd is, niet het oude nest of de nestplaats. Bezette vogelnesten zijn beschermd en mogen niet beschadigd of vernield worden. Gelet op de aard van de werkzaamheden kan geen ontheffing verkregen worden voor het beschadigen of vernielen van bezette vogelnesten. Werkzaamheden moeten daarom afgestemd worden op de voortplantingsperiode van vogels.

Voor de grondgebonden zoogdier- en/of amfibieënsoorten, die een rust- en/of voortplantingslocatie in het plangebied bezetten, geldt een vrijstelling van de verbodsbepalingen 'doden en verwonden' en het 'beschadigen en vernielen van rust- en voortplantingslocaties' (of de soort is niet beschermd). Door uitvoering van de voorgenomen activiteiten wordt de functie van het plangebied als foerageergebied voor vogels, amfibieën, vleermuizen en grondgebonden zoogdieren, niet aangetast.

Samenvattende conclusie

Het plangebied bestaat uit bebouwing en gazon, gelegen in de stad Almelo. De aard van het plangebied en de ligging, maken het plangebied tot een geschikt functioneel leefgebied van sommige algemene- en weinig kritische diersoorten, maar tot een ongeschikte habitat voor zeldzame- en/of kritische diersoorten en een ongeschikte groeiplaats voor beschermde plantensoorten. Mits bezette vogelnesten beschermd worden, leiden de voorgenomen activiteiten niet tot wettelijke consequenties. Voor de in het plangebied voorkomende grondgebonden diersoorten geldt een vrijstelling van de verbodsbepalingen 'doden en verwonden' en het 'beschadigen en vernielen van rust- en voortplantingslocaties' (of de soort is niet beschermd). Door uitvoering van de voorgenomen activiteiten wordt de functie van het plangebied als foerageergebied voor vogels, amfibieën, vleermuizen en grondgebonden zoogdieren, niet aangetast.

Vanwege de ligging buiten beschermd (natuur)gebied en de lokale invloedsfeer, leiden de voorgenomen activiteiten niet tot wettelijke consequenties in het kader van gebiedsbescherming.

Er hoeft geen nader onderzoek uitgevoerd te worden en er hoeft geen ontheffing of vergunning aangevraagd te worden om de voorgenomen activiteiten uit te kunnen voeren in overeenstemming met wet- en regelgeving voor beschermde soorten en gebieden. De Wet natuurbescherming vormt geen belemmering voor uitvoering van de voorgenomen activiteiten.

1 Inleiding

Er zijn plannen voor de bouw van een extra woning op een bestaand erf aan de Kieftsbeeklaan 36-38 te Almelo. Om de bouw van de extra woning mogelijk te maken worden twee bestaande schuren op het erf gesloopt. Natuurbank Overijssel is gevraagd om de wettelijke consequenties in het kader van wet- en regelgeving voor beschermde planten, dieren en gebieden als gevolg van de voorgenomen activiteiten in beeld te brengen. In voorliggend rapport worden de bevindingen van het uitgevoerde onderzoek gepresenteerd. Naast een beschrijving van het onderzoeksgebied, de onderzoeksopzet en de resultaten van het onderzoek, worden de wettelijke consequenties van de voorgenomen activiteiten weergegeven.

In voorliggend rapport worden de bevindingen van het uitgevoerde onderzoek gepresenteerd. Naast een beschrijving van het onderzoeksgebied, de onderzoeksopzet en de resultaten van het onderzoek, worden de wettelijke consequenties van de voorgenomen activiteiten weergegeven.

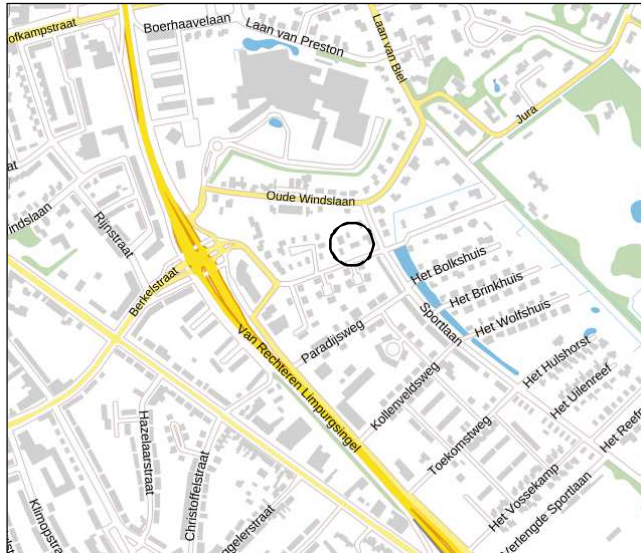
Er is in het onderzoeksgebied gekeken naar de (potentiële) aanwezigheid van beschermde planten en dieren en beschermde nesten, holen, vaste rust- en voortplantingslocaties en andere beschermde functies. Ook is onderzocht of de voorgenomen activiteiten een negatief effect hebben op beschermd (natuur)gebied.

Op basis van de onderzoeksresultaten worden de wettelijke consequenties bepaald van de voorgenomen activiteiten in het kader van de Wet natuurbescherming (soorten en Natura2000-gebied) en de Omgevingsverordening Overijssel 2017 (Natuurnetwerk Nederland).

2 Het plangebied

2.1 Situering

Het plangebied is gesitueerd aan de Kieftsbeeklaan 36-38 te Almelo. Het ligt in de stad Almelo en wordt aan alle zijden omgeven door stedelijk gebied. Op onderstaande topografische kaart wordt de globale ligging van het plangebied weergegeven.



Globale ligging van het plangebied. De ligging van het plangebied wordt met de zwarte cirkel aangeduid (bron kaart: Provincie Overijssel).

2.2 Beschrijving van het plangebied

Het plangebied vormt een deel van een bestaand woonerf en bestaat uit bebouwing en grasland. In het plangebied staan een houten en een bakstenen schuur. Beide schuren zijn gedekt met dakpannen en beschikken niet over een spouw, dak- of wandisolatie. De schuren waren tijdens het veldbezoek in gebruik als opslagplaats en stonden grotendeels leeg. Rondom de gebouwen ligt verruigd gazon dat tijdens het veldbezoek kort gemaaid was. Op onderstaande afbeelding wordt het plangebied in detail weergegeven, evenals de begrenzing. Voor een verbeelding van het plangebied wordt naar de fotobijlage verwezen.

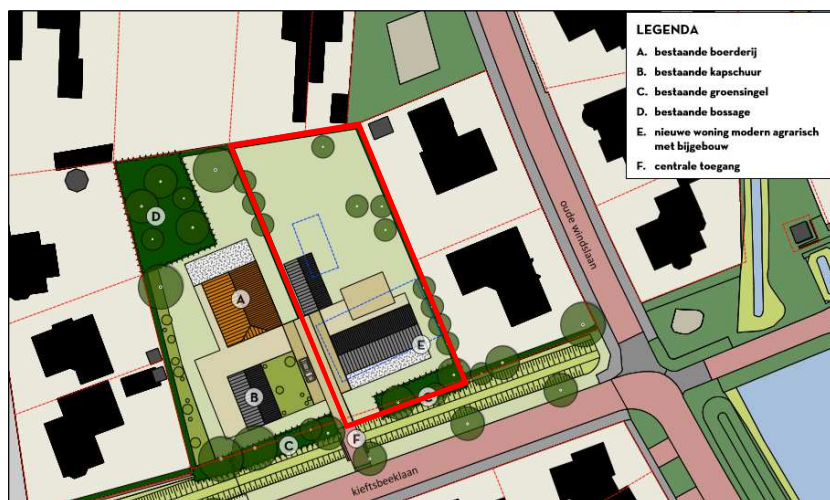


Detailopname van het plangebied. De begrenzing van het plangebied wordt met de gele lijn aangeduid.

3 Voorgenomen activiteiten

3.1 Algemeen

Het concrete voornemen bestaat om een extra woning toe te voegen op een bestaand woonerf. Om de bouw mogelijk te maken dienen twee schuren op het erf te gesloopt te worden. Op onderstaande afbeelding wordt een verbeelding van het wenselijke eindbeeld gegeven. Dit is een concept-ontwerp. De definitieve inrichting is nog niet vastgesteld.



Concept-ontwerp van het nieuwe erf. Het plangebied wordt met de rode lijn aangeduid (bron: BJZ.NU).

De volgende activiteiten worden getoetst op relevantie t.a.v. de Wet natuurbescherming:

- Slopen van bebouwing;
- Bouwrijp maken bouwplaats;
- Bouwen woning en bijgebouw;

3.2 Mogelijk effect van de voorgenomen activiteiten op beschermde soorten en/of –nesten

De voorgenomen activiteiten hebben mogelijk een negatieve invloed op beschermde soorten en beschermd (natuur)gebied. We onderscheiden de volgende negatieve invloeden:

Mogelijke tijdelijke invloeden:

- Verstoren rust- en voortplantingsplaatsen als gevolg van geluid, stof en trillingen tijdens de werkzaamheden

Mogelijke permanente invloeden:

- Mogelijk afname/verdwijnen van beschermde vaste rust- of verblijfplaatsen en/of jaar rond beschermde nesten;
- Vernielen/verdwijnen van beschermde soorten;
- Aantasting van de kwaliteit van het leefgebied van beschermde soorten;

3.3 Vaststellen van de invloedsfeer

Naast een tijdelijk effect in het onderzoeksgebied, kan het voorkomen dat een voorgenomen activiteit een negatief effect heeft op beschermde soorten of beschermd natuurgebied buiten het onderzoeksgebied. Dit noemen we de invloedsfeer. De omvang van de invloedsfeer wordt bepaald door de duur, aard en omvang van de tijdelijke en/of permanente nieuwe situatie. Het effect van de voorgenomen activiteit op een beschermd soort verschilt per soort en/of soortgroep.

In deze studie wordt alleen gekeken naar de uitvoering van de fysieke werkzaamheden, zoals het slopen van bebouwing, het bouwrijp maken van de bouwplaats en het bouwen van de woning en garage.

Beoordeling van de invloedsfeer van de voorgenomen activiteit:

De invloedsfeer van de voorgenomen fysieke activiteiten is lokaal. Mogelijk zijn tijdens de werkzaamheden geluid, stof en trillingen waarneembaar buiten het plangebied, maar deze effecten zijn echter incidenteel en kortstondig en hebben geen wezenlijke schadelijke invloed op beschermde soorten, rust- of voortplantingslocaties buiten het plangebied. Aangenomen wordt dat de bouw en bewoning van de woning niet leidt tot een meetbare verhoging van depositie NOx in Natura2000-gebied.

3.4 Vaststellen van het onderzoeksgebied

Het onderzoeksgebied wordt gelijk gesteld aan het plangebied.

4 Gebiedsbescherming

4.1 Algemeen

In dit hoofdstuk wordt ingegaan op het mogelijke effect van de voorgenomen activiteit op beschermd natuurgebied (Natura2000) en het Natuurnetwerk Nederland (voorheen EHS genoemd).

4.2 Natuurnetwerk Nederland

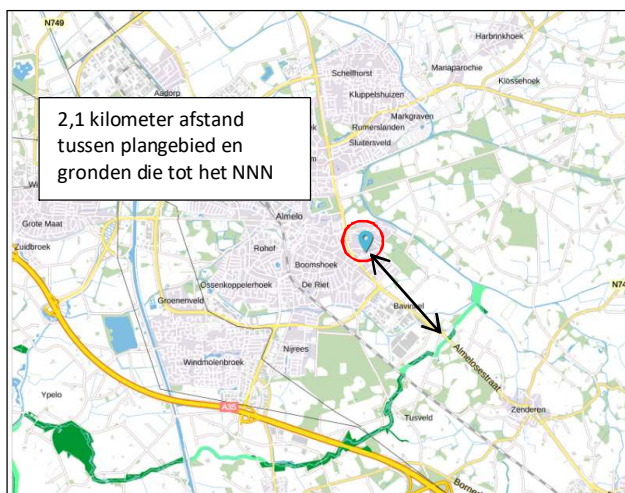
Provincies zijn verantwoordelijk voor de veiligstelling en ontwikkeling van het Natuurnetwerk Nederland (verder NNN genoemd). De beoordeling of de voorgenomen activiteit past in het NNN, dient met name uitgevoerd te worden in de afweging van een 'goede ruimtelijke ordening' als onderdeel van de ruimtelijke onderbouwing. De aanwezigheid van beschermde planten en dieren is daarbij niet direct van belang.

Vanwege het grote belang voor de biodiversiteit en de betekenis voor de kwaliteit van de leefomgeving en regionale economie geldt een beschermingsregime voor het gehele NNN (voorheen EHS). Voor het NNN geldt de verplichting tot instandhouding van de wezenlijke kenmerken en waarden van het gebied. In de verordening is het "nee, tenzij"-regime vast gelegd. Dit betekent dat (nieuwe) plannen, projecten of handelingen niet zijn toegestaan indien zij de wezenlijke kenmerken of waarden van het gebied significant aantasten. Er kan echter aanleiding zijn om toch ontwikkelingen toe te staan. De mogelijkheid om een uitzondering te maken op de algemene lijn van behoud en duurzame ontwikkeling van wezenlijke kenmerken en waarden, is aan strikte voorwaarden gebonden. Uiteraard geldt ook hier dat de generieke regeling van toepassing blijft (zoals de toepassing van de principes van zuinig en zorgvuldig ruimtegebruik, ontwikkelingsperspectieven en gebiedskenmerken) Het ruimtelijk beleid voor het NNN is gericht op 'behoud, herstel en ontwikkeling van de wezenlijke kenmerken en waarden van het NNN' waarbij tevens zoveel mogelijk rekening wordt gehouden met de andere belangen die in het gebied aanwezig zijn.

De kernkwaliteiten binnen het NNN zijn natuurkwaliteit, landschappelijke kwaliteiten en beleving van rust. Voor grootschalige ontwikkelingen die niet passen binnen de doelstelling van het NNN is geen ruimte, tenzij er sprake is van een zwaarwegend maatschappelijk belang waar niet op een andere manier aan kan worden voldaan. Daarbij worden de zogenaamde NNN-spelregels gehanteerd: herbegrenzing van het NNN, saldering van negatieve effecten en toepassing van het compensatiebeginsel. Het 'nee, tenzij'-principe en de overige spelregels hebben is opgenomen in de provinciale Omgevingsverordening van Overijssel. Er is door toepassing van de spelregels ruimte voor het aanpassen van de begrenzing als daarmee de doelen op een betere manier kunnen worden bereikt.

Ligging t.o.v. het Natuurnetwerk Nederland

Het plangebied ligt buiten de begrenzing van het Natuurnetwerk Nederland. Gronden die tot het Natuurnetwerk Nederland behoren liggen op minimaal 2,1 kilometer afstand van gronden die tot het Natuurnetwerk Nederland behoren. Op onderstaande afbeelding wordt de ligging van het Natuurnetwerk Nederland in de omgeving van het plangebied weergegeven.



Ligging van Natuurnetwerk Nederland in de omgeving van het plangebied. Gronden die tot het Natuurnetwerk Nederland behoren worden met de donkergroene kleur op de kaart aangeduid. De globale ligging van het plangebied wordt met de rode cirkel aangeduid (bron: Provincie Overijssel).

Effectbeoordeling

De invloedssfeer van de voorgenomen activiteiten is lokaal. De voorgenomen activiteiten hebben geen negatief effect op gronden die tot het Natuurnetwerk Nederland behoren.

Wettelijke consequenties

Het plangebied ligt buiten het Natuurnetwerk Nederland. Omdat de bescherming van het Natuurnetwerk Nederland geen externe werking heeft, leiden de voorgenomen activiteiten niet tot wettelijke consequenties.

4.3 Natura2000

De biodiversiteit (soortenrijkdom) in Europa gaat al jaren achteruit. Duurzame bescherming van flora en fauna is hard nodig. Planten en dieren trekken zich weinig aan van landsgrenzen en het is daarom belangrijk om natuurbescherming in Europees verband aan te pakken. Zo voorkomen we dat de natuur in Europa en in Nederland steeds eenvormiger wordt. Daartoe is in 1979 de Vogelrichtlijn opgesteld en in 1992 de Habitatrichtlijn. Deze richtlijnen hebben twee componenten: soortenbescherming en gebiedsbescherming. Alle EU-lidstaten wijzen beschermde gebieden aan voor specifieke (leefgebieden van) (vogel-)soorten. De onder beide richtlijnen aangewezen beschermde gebieden vormen het Natura 2000-netwerk. De Nederlandse bijdrage aan dit Europese netwerk van beschermde natuurgebieden bestaat uit ruim 160 gebieden.

Ligging van het plangebied t.o.v. Natura-2000

Het plangebied ligt op 10 kilometer afstand van gronden die tot Natura2000 behoren. Op onderstaande kaart wordt de ligging van Natura2000-gebied in de omgeving van het plangebied weergegeven.



Ligging van Natura2000-gebied in de omgeving van het plangebied. De ligging van het plangebied wordt met de rode cirkel aangegeven. Gronden die tot Natura2000 behoren worden met de okergele kleur aangeduid (bron: Provincie Overijssel).

Beschermingsregime

De Wet natuurbescherming regelt in hoofdstuk 2 de bescherming van Natura 2000-gebieden. Dit zijn speciale beschermingszones op grond van de Europese Vogelrichtlijn en Habitatrichtlijn. De minister wijst deze gebieden aan.

Voor de Natura 2000-gebieden stelt de minister instandhoudingsdoelstellingen op voor:

- de leefgebieden van vogels;
- de natuurlijke habitats of habitats van soorten (art. 2.1 Wet natuurbescherming);

De provincies stellen voor de Natura 2000-gebieden een beheerplan op (art. 2.3 Wet natuurbescherming). In het beheerplan staan maatregelen die ervoor moeten zorgen dat de instandhoudingsdoelstellingen worden bereikt.

Nederland past een vergunningstelsel toe. Hierdoor is in ons land een zorgvuldige afweging gewaarborgd rond projecten die gevolgen kunnen hebben voor Natura 2000-gebieden. Vergunningen worden verleend door provincies of door de Minister van EZ. Natura 2000-gebieden mogen geen significante schade ondervinden. Dit houdt in dat bepaalde plannen en projecten, op zichzelf óf in combinatie met andere plannen en projecten, de natuurwaarden waarvoor de gebieden zijn aangewezen niet significant negatief mogen beïnvloeden. Elke ontwikkeling in of nabij een Natura 2000-gebied dient te worden onderworpen aan een 'voortoets'. Uit de voortoets moet blijken of kan worden uitgesloten dat de gewenste werkzaamheden/ontwikkelingen een (significant) negatief effect hebben (op zichzelf of in combinatie met andere plannen of projecten). Voor alle Natura 2000-gebieden dient een beheerplan te zijn opgesteld waaruit duidelijk wordt welke activiteiten wel en niet zonder vergunning mogelijk zijn in en nabij die gebieden.

Effectbeoordeling

De invloedssfeer van de voorgenomen fysieke activiteiten is lokaal. Uitvoering van de voorgenomen fysieke activiteiten hebben geen negatief effect op de instandhoudingsdoelen van Natura2000.

Wettelijke consequenties

De voorgenomen activiteiten leiden niet tot wettelijke consequenties.

4.4 Slotconclusie

Het plangebied ligt op enige afstand van beschermd (natuur)gebied en de invloedssfeer van de voorgenomen activiteit is lokaal. De voorgenomen activiteiten hebben geen negatief effect op beschermd natuurgebied en leiden niet tot wettelijke consequenties in het kader van gebiedsbescherming.

5 Soortenbescherming; het onderzoek

5.1 Verwachting en bureauonderzoek

Gelet op de inrichting, het gevoerde beheer en de ligging van het plangebied in de stad Almelo, wordt het plangebied als een weinig geschikt functioneel leefgebied voor zeldzame- en kritische diersoorten en als een ongeschikte groeiplaats voor beschermde plantensoorten beschouwd. Het is het niet uitgesloten dat het plangebied tot functioneel leefgebied van sommige diersoorten uit onderstaande soortgroepen behoort:

- vogels;
- vleermuizen;
- grondgebonden zoogdieren;
- amfibieën;

Overige soorten

Het onderzoeksgebied is niet onderzocht op het voorkomen van beschermde faunasoorten als reptielen, vissen, dag- en nachtvinders, bladmossen, sporenplanten (kleine vlotvaren), haften (oeveraas) en kreeftachtigen (Europese rivierkreeft) omdat het onderzoeksgebied geen geschikte habitat vormt voor deze soorten of omdat het plangebied buiten het normale verspreidingsgebied van deze soortgroepen ligt. Het is niet aannemelijk dat soorten, of soortgroepen, die moeilijk nieuwe leefgebieden koloniseren, zich spontaan buiten het normale verspreidingsgebied vestigen. Dit geldt bijvoorbeeld voor sommige kleine grondgebonden zoogdieren en reptielen.

5.2 Methode

In het kader van het natuurwaardenonderzoek is het plangebied op 22 januari 2019 tijdens de daglichtperiode (middag) bezocht. Het onderzoeksgebied is te voet onderzocht op de aanwezigheid en potentiële aanwezigheid van beschermde flora- en faunawaarden. Het gebied is visueel en auditief onderzocht. Tijdens het veldbezoek is gebruik gemaakt van een verrekijker (Swarovski 12x60), zaklamp en zijn de in dit rapport opgenomen afbeeldingen gemaakt. De onderzoeker beschikte tevens over een warmtebeeldcamera (Helion Pulsar xq28), maar deze is niet gebruikt.

Bij het bepalen van de mogelijke aantasting van beschermde soorten is gebruik gemaakt van de volgende bronnen:

- veldbezoek door ervaren ecooog;¹
- aanvullend bronnenonderzoek (o.a. internet);

Specifieke relevante literatuurbronnen zijn o.a.

- Atlas van de amfibieën en reptielen van Nederland;
- Atlas van de zoogdieren van Nederland;
- Nieuwe atlas van de Nederlandse flora;

Het weer tijdens het veldbezoek

Bewolkt, droog, temperatuur 1°C, wind 1-2 Bft.

¹ Het onderzoek is uitgevoerd door Ing. P.E.B. Leemreize. Hij heeft ruim 30 jaar ervaring als veldbioloog. Eerst specifiek op het gebied van vogelstudie, later meer integraal met een tweede specialisatie op het gebied van grondgebonden kleine zoogdieren en vleermuizen. Hij voert jaarlijks ca. 200 quickscan natuurwaardenonderzoeken uit, verspreid over heel Nederland. Behalve beroepsmatig, is hij ook in de vrije tijd betrokken bij vogel- en vleermuisonderzoek, waaronder verschillende projecten in het kader van de Netwerk Ecologische Monitoring (NEM-VT) van het Centraal Bureau voor de Statistiek. Ook is hij voorzitter van de Vogelwerkgroep Zuidoost-Achterhoek en bestuurslid van de Vleermuiswerkgroep Gelderland.

Vogels

Het gebied is visueel en auditief onderzocht op het voorkomen van (broed)vogels. De onderzoeksperiode is ongeschikt voor onderzoek naar (broed)vogels omdat vogels in deze tijd van het jaar doorgaans geen bezet nest hebben. Slechts enkele soorten vertonen al territoriumindicerend gedrag (zingen) in deze tijd van het jaar op mooie zonnige dagen, zoals huismus, boomklever, bosuil, steenuil en grote lijster. Sommige standvogels bevinden zich soms nog in de omgeving van de broedplaats, maar de meeste trekvogels hebben de broedplaats al verlaten en zijn vertrokken naar de overwinteringsgebieden.

In het plangebied is gekeken naar vogels, oude nesten en sporen die op de aanwezigheid van nesten in het plangebied duiden, zoals prooiresten (roofvogels), schijtsporten, braakballen, ruiveren (roofvogels), eierdoppen en zichtbaar nestmateriaal. Op basis van een beoordeling van de landschappelijke kenmerken kan een goede inschatting gemaakt worden van de functie van het onderzoeksgebied voor vogels en of de uitgevoerde inventarisatie voldoet aan de gestelde eisen voor onderzoek naar vogels.

Grondgebonden zoogdieren

Het onderzoeksgebied is visueel onderzocht op het voorkomen van beschermde grondgebonden zoogdieren. De onderzoeksperiode is geschikt voor verspreidingsonderzoek naar deze dieren, maar ongeschikt voor onderzoek naar voortplantingslocaties. Grondgebonden zoogdieren hebben namelijk geen zogende jongen in deze tijd van het jaar. Wel bezetten ze de nestplaats soms als normale rustplaats. Er is in het onderzoeksgebied gezocht naar grondgebonden zoogdieren, verblijfplaatsen en sporen die op de aanwezigheid van grondgebonden zoogdieren in het onderzoeksgebied duiden zoals holen, nesten, graaf-, krab- en bijtsporten, haren, prooiresten, pootafdrukken en uitwerpselen.

Vleermuizen

De onderzoeksperiode is matig geschikt voor onderzoek naar verblijfplaatsen van vleermuizen omdat de meeste vleermuizen de zomerverblijfplaats verruimd hebben voor de winterverblijfplaats, mogelijk op enige afstand van de zomerverblijfplaats (afhankelijk van de soort kan deze afstand tot meer dan honderd kilometer bedragen). Gewone dwergvleermuizen benutten de zomerverblijfplaats soms ook gedurende de wintermaanden, vermoedelijk totdat er strengere winterweer komt. Vleermuizen in winterrust zitten meestal diep weggekropen in hun verblijfplaats en zijn niet gemakkelijk te zien. Sommige soorten overwinteren bijvoorbeeld open en bloot op een zolder en zijn dan wel zichtbaar.

Er is in het onderzoeksgebied gezocht naar vleermuizen en naar potentiële rust- verblijfplaatsen van vleermuizen in gebouwen. Daarbij is gezocht naar vleermuizen en aanwijzingen die op de aanwezigheid van een verblijfplaats in de gebouwen duiden, zoals uitwerpselen en prooiresten. De potentiële geschiktheid van de gebouwen als verblijfplaats is onder andere beoordeeld op basis van bouwstijl, gebruikte materialen, mate van afwerking en staat van onderhoud.

De mogelijke betekenis van het onderzoeksgebied als foerageergebied en vliegroute voor vleermuizen is bepaald op basis van een visuele beoordeling van de landschappelijke karakteristieken van het plangebied. Het onderzoek is uitgevoerd buiten de periode dat vleermuizen foerageren of lijnvormige landschapselementen benutten als vliegroute.

Amfibieën

De onderzoeksperiode is ongeschikt voor verspreidingsonderzoek naar amfibieën. In deze tijd van het jaar bezetten amfibieën normaal gesproken de winterverblijfplaats. Amfibieën zitten diep weggekropen en zijn dan lastig waar te nemen. Soorten als bruine kikker en gewone pad bezetten soms ook een winterrustplaats in toegankelijke gebouwen. Een deel van de amfibieënpopulatie overwintert in de sliblaag van natte landschapselementen, zoals vijvers, poelen, vaarten en sloten.

Op basis van een beoordeling van landschappelijke kenmerken kan een goede inschatting gemaakt worden van de functie van het onderzoeksgebied voor amfibieën en of de uitgevoerde inventarisatie voldoet aan de gestelde eisen voor onderzoek naar deze soorten. Daarbij is tevens rekening gehouden met de ligging van het plangebied ten opzichte van het (normale) verspreidingsgebied van verschillende amfibieënsoorten.

5.3 Resultaten

In deze paragraaf worden de resultaten van het veldbezoek gepresenteerd. Alleen soorten die in het onderzoeksgebied vastgesteld zijn, zeer waarschijnlijk in het onderzoeksgebied voorkomen of soorten waarvan het onderzoeksgebied een (essentieel) onderdeel van het functionele leefgebied vormt, worden in deze paragraaf besproken.

Vogels

Het plangebied vormt geschikt leefgebied voor vogels. Vogels benutten de buitenruimte als foerageergebied en mogelijk nestelen vogels in de klimop, tussen opgeslagen goederen of in de te slopen bebouwing. Soorten die mogelijk in het plangebied nestelen zijn merel, vink, witte kwikstaart, winterkoning, koolmees en pimpelmees.

Door het slopen van de bebouwing, her verwijderen van opgaande beplanting (klimop) en het verwijderen van opgeslagen goederen tijdens de voortplantingsperiode, worden mogelijk bezette vogelnesten beschadigd en vernield met als gevolg dat eieren beschadigd of vernield worden en dat (jonge) vogels verwond of gedood worden. Door uitvoering van de voorgenomen activiteiten wordt de functie van het plangebied als foerageergebied voor vogels niet aangetast.

Te beoordelen activiteit in het kader van de Wnb:

- Slopen bebouwing;
- Rooien beplanting (klimop);
- Verwijderen opgeslagen goederen;

Grondgebonden zoogdieren

Er zijn in het plangebied geen beschermde grondgebonden zoogdieren waargenomen, maar gelet op de inrichting en het gevoerde beheer, behoort het plangebied mogelijk tot functioneel leefgebied van sommige algemene- en weinig kritische grondgebonden zoogdiersoorten als mol, bruine rat, huismuis, huisspitsmuis, bosmuis, egel en steenmarter. Voorgenoemde soorten benutten het plangebied mogelijk als foerageergebied en mol, bruine rat, huismuis, huisspitsmuis en bosmuis bezetten er mogelijk een rust- en/of voortplantingsplaats. Voorgenoemde soorten kunnen een rust- en/of voortplantingslocatie bezetten in gaten en holen in de grond, onder groen(afval), takkenbossen, strooisel, bladeren, opgeslagen goederen en in de gebouwen. Er zijn geen aanwijzingen gevonden dat de steenmarter een rust- en/of voortplantingslocatie in het plangebied bezet.

Door het slopen van bebouwing en het bouwrijp maken van het plangebied worden mogelijk grondgebonden zoogdieren verwond en gedood en worden mogelijk rust- en verblijfplaatsen beschadigd en vernield. De functie van het plangebied als functioneel leefgebied wordt door uitvoering van de voorgenomen activiteiten niet aangetast.

Te beoordelen activiteit in het kader van de Wnb:

- Slopen bebouwing;
- Verwijderen opgeslagen goederen;
- Bouwrijp maken plangebied;

Vleermuizen

Verblijfplaatsen

Er zijn tijdens het veldbezoek geen vleermuizen waargenomen en er zijn geen aanwijzingen gevonden die op de aanwezigheid van een verblijfplaats van vleermuizen duiden. De bebouwing in het plangebied wordt niet beschouwd als potentiële verblijfplaats voor vleermuizen. De gebouwen beschikken niet over een (holle) spouw en er zijn geen andere potentiële verblijfplaatsen, zoals een holle ruimte achter windveer, gevelbetimmering, loodslab, vensterluik of zonwering in het plangebied waargenomen. Ook zijn geen

aanwijzingen gevonden, zoals prooiresten, die erop duiden dat vleermuizen een rustplaats bezetten in de te slopen schuren. Mogelijk bezetten vleermuizen een verblijfplaats in bebouwing elders op het erf. Deze bebouwing is niet onderzocht op de aanwezigheid van een verblijfplaats van vleermuizen.

Door het slopen van bebouwing worden geen vleermuizen verstoord, verwond of gedood en worden geen verblijfplaatsen beschadigd of vernield. Een mogelijk aanwezige verblijfplaats van een vleermuis elders op het erf, wordt door uitvoering van de voorgenomen activiteiten niet negatief beïnvloed.

Te beoordelen activiteit in het kader van de Wnb:

- Geen.

Foerageergebied

Alle in Nederland voorkomende vleermuizen leven van insecten. Zij foerageren daarom op plaatsen waar veel insecten aanwezig zijn. Voorbeelden van veel voorkomende foerageergebieden zijn randen en kruinen van bomen en struiken, vochtig oevers, boven water en in de luwte van gebouwen. Als een dergelijk foerageergebied van zeer groot belang is voor vleermuizen van een bepaalde verblijfplaats, kan gesproken worden van een essentieel foerageergebied. Als een dergelijk foerageergebied verloren zou gaan, zou de voedselvoorziening van deze vleermuizen verdwijnen, waardoor ze de verblijfplaats moeten verlaten. Het verdwijnen van het foerageergebied leidt zo tot het niet meer functioneren van de verblijfplaats. Dergelijk essentieel foerageergebied is beschermd.

Het veldbezoek is uitgevoerd buiten de periode van de dag waarop vleermuizen foerageren. Op basis van een beoordeling van de inrichting, het gevoerde beheer en de ligging in het landschap, kan een goede inschatting gemaakt worden van de betekenis van het plangebied als foerageergebied.

Gelet op de inrichting en het gevoerde beheer, vormt het plangebied een geschikt foerageergebied voor vleermuissoorten als gewone dwergvleermuis, ruige dwergvleermuis, gewone grootoorvleermuis en mogelijk laatvlieger. Vermoedelijk wordt het plangebied incidenteel benut als foerageergebied door vleermuizen die een verblijfplaats bezetten in de omgeving van het plangebied. Vleermuizen foerageren rond de gebouwen en vliegen over het plangebied terwijl ze foerageren rond de randen en kronen van bomen en struiken die net buiten het plangebied staan. Het plangebied vormt geen essentieel foerageergebied voor vleermuizen.

Door uitvoering van de voorgenomen activiteiten wordt het foerageergebied van vleermuizen niet aangetast.

Te beoordelen activiteit in het kader van de Wnb:

- Geen.

Vliegroute

Om zich van hun verblijfplaatsen naar hun foerageergebied te verplaatsen worden door een aantal soorten steeds dezelfde lijnvormige elementen gebruikt. Bijvoorbeeld de gewone dwergvleermuis gebruikt vaak bomenrijen waaraan het zich kan oriënteren. Als een dergelijke route verdwijnt of onderbroken wordt, vervalt deze mogelijkheid om van verblijfplaats naar foerageergebied te komen. Vleermuizen moeten dan een alternatieve route zoeken. Als dit niet mogelijk is en als de vliegroute door veel vleermuizen wordt gebruikt, kan dit een groot negatief effect op de vleermuispopulatie in het gebied hebben (Limpens et al. 2004). Daarom zijn dergelijke vliegroutes beschermd.

Het veldbezoek is uitgevoerd buiten de periode van de dag waarop vleermuizen gebruik maken van vliegroutes. Op basis van een beoordeling van de inrichting, het gevoerde beheer en de ligging in het landschap kan een goede inschatting gemaakt worden van de betekenis van het plangebied als vliegroute. Sommige vleermuissoorten benutten lijnvormige elementen ter geleiding tijdens het foerageren en om van verblijfplaats naar foerageergebied te vliegen (en van foerageergebied naar verblijfplaats). Lijnvormige

elementen die benut worden als vliegroute kunnen bestaan uit houtopstanden en wateren, maar ook een rij lantarenpalen, rasterpalen en gevels van woningen.

Het plangebied vormt geen verbindende schakel in een lijnvormig landschapselement en maakt daarom geen onderdeel uit van een vliegroute van vleermuizen. Uitvoering van de voorgenomen activiteiten heeft geen negatief effect op vliegroutes van vleermuizen.

Te beoordelen activiteit in het kader van de Wnb:

- Geen.

Amfibieën

Het veldbezoek is uitgevoerd in de periode van het jaar waarop amfibieën diep weggekropen zitten in de winterrustplaats en moeilijk te vinden zijn. Er zijn tijdens het veldbezoek geen amfibieën waargenomen, maar gelet op de inrichting en het gevoerde beheer, wordt het plangebied als een geschikt functioneel leefgebied voor sommige algemene- en weinig kritische amfibieënsoorten beschouwd. Soorten als gewone pad, bastaardkikker, kleine watersalamander en bruine kikker benutten het plangebied mogelijk als foerageergebied en mogelijk bezetten ze er een (winter)rustplaats. Amfibieën kunnen een winterrustplaats bezetten in holen en gaten in de grond, onder bebouwing, groen, afval, bladeren en strooisel en opgeslagen goederen. Gelet op de inrichting van de gebouwen, worden deze niet als een winterrustplaats voor amfibieën beschouwd. Gelet op de ligging van het plangebied, op enige afstand van geschikte voortplantingswateren, is de betekenis van het plangebied als functioneel leefgebied voor amfibieën gering en duiken er op jaarbasis hooguit één of enkele individuen op in het plangebied.

Door het slopen van bebouwing, het rooien van beplanting en het verwijderen van opgeslagen goederen, worden mogelijk amfibieën verwond en gedood en worden mogelijk (winter)rustplaatsen beschadigd en vernield. Het functionele leefgebied van amfibieën wordt door uitvoering van de voorgenomen activiteiten niet aangetast.

Te beoordelen activiteit in het kader van de Wnb:

- Rooien beplanting;
- Slopen bebouwing;
- Verwijderen opgeslagen goederen;

Overige soorten

Er zijn geen andere beschermde soorten aangetroffen. Het gevoerde beheer en de inrichting maken het onderzoeksgebied tot een ongeschikt functioneel leefgebied voor deze soorten.

5.4 Toetsingskader

Sinds 1 januari 2017 is de Wet natuurbescherming van kracht. Het is verboden om alle soorten die beschermd zijn volgens de Vogelrichtlijn, Habitatrichtlijn, het Verdrag van Bern en het Verdrag van Bonn, evenals de in paragraaf 3.2 en 3.3 van de Wet natuurbescherming genoemde soorten te doden en te verwonden, evenals het beschadigen en vernielen van voortplantingsplaatsen of rustplaatsen.

Verder is het verboden om plantensoorten in hun natuurlijke verspreidingsgebied opzettelijk te plukken en te verzamelen, af te snijden, te ontwortelen of te vernielen.

Voor sommige in de Wet natuurbescherming genoemde soorten geldt een ontheffing voor het opzettelijk doden en vangen en de vaste voortplantings- en rustplaatsen van deze soorten opzettelijk beschadigen of vernielen, als gevolg van werkzaamheden die uitgevoerd worden in het kader van een ruimtelijke ontwikkeling. In voorliggend geval is de vrijstellingsregeling van de Provincie Overijssel van kracht.

Ook gelden er bepaalde vrijstellingen voor het verbod op verwonden en doden mits er gewerkt wordt volgens een door de Minister goedgekeurde Gedragscode. Op het moment van schrijven van dit rapport is er geen goedgekeurde gedragscode van kracht voor de voorgenoemde activiteiten.

Zorgplicht

Artikel 1.11 van de Wet natuurbescherming voorziet in een algemene verplichting voor een ieder om voldoende zorg te dragen voor in het wild levende dieren en planten en hun directe leefomgeving.

De zorgplicht is als een open norm geformuleerd in het eerste lid van artikel 1.11. In het tweede lid wordt de zorgplicht iets geconcretiseerd door te bepalen dat de zorgplicht in elk geval inhoudt dat een ieder die weet of redelijkerwijs kan vermoeden dat door zijn handelen of nalaten nadelige gevolgen kunnen worden veroorzaakt voor in het wild levende dieren en planten:

1. dergelijke handelingen achterwege laat, dan wel,
2. indien dat achterwege laten redelijkerwijs niet kan worden geveerd, de noodzakelijke maatregelen treft om die gevolgen te voorkomen, of
3. voor zover die gevolgen niet kunnen worden voorkomen, deze zoveel mogelijk beperkt of ongedaan maakt.

Wettelijk kader

Voorgenomen activiteit wordt gezien als 'ruimtelijke ontwikkeling'. In afwijking van de verboden in artikel 3.10, eerste lid, van de Wet natuurbescherming is het toegestaan om sommige soorten opzettelijk te doden en te vangen en de vaste voortplantingsplaatsen of rustplaatsen van deze soorten opzettelijk te beschadigen of te vernielen wanneer er geen andere bevredigende oplossing bestaat.

In het kader moet zorgplicht is de initiatiefnemer verplicht om schadelijke gevolgen voor in het wild levende dieren en planten zo veel mogelijk te voorkomen. Dit betreft maatwerk. Indien het mogelijk is om zinvolle concrete maatregelen m.b.t. de zorgplicht te benoemen, zijn deze opgenomen in dit rapport.

5.5 Wettelijke consequenties van de beoogde ingreep

Vogels

Door het slopen van bebouwing, het rooien van opgaande beplanting (klimop) en het verwijderen van opgeslagen goederen tijdens de voortplantingsperiode, worden mogelijk bezette vogelnesten beschadigd en vernield. Van de in het plangebied nestelende soorten is uitsluitend het bezette nest beschermd, niet het oude nest of de nestplaats. Voor het verstoren/vernielen van bezette nesten (eieren) of het verwonden/doden van vogels kan geen ontheffing van de verbodsbepalingen verkregen worden omdat de voorgenomen activiteit niet als een in de wet genoemd belang wordt beschouwd. Werkzaamheden die kunnen leiden tot het verstoren/vernielen van vogelnesten dienen buiten de voortplantingsperiode van vogels uitgevoerd te worden.

De meest geschikte periode om de voorgenomen activiteiten uit te voeren is september²-februari. De functie van het plangebied als foerageergebied is voor de in het plangebied foeragerende soorten niet beschermd.

Wettelijke consequenties in het kader van de Wnb:

- beplanting rooien buiten de voortplantingsperiode (indien er vogels in nestelen);
- bebouwing slopen buiten de voortplantingsperiode (indien er vogels in nestelen);
- opgeslagen goederen verwijderen buiten de voortplantingsperiode (indien er vogels in nestelen);

Vleermuizen

Verblijfplaatsen

Door het uitvoeren van de voorgenomen activiteiten worden geen vleermuizen verwond of gedood en worden geen verblijfplaatsen beschadigd of vernield. Door het uitvoeren van de voorgenomen activiteiten worden verblijfplaatsen van vleermuizen elders op het erf (buiten het plangebied) niet negatief beïnvloed. Het uitvoeren van de voorgenomen activiteiten leidt niet tot wettelijke consequenties in het kader van dit aspect van het functionele leefgebied van vleermuizen. Er hoeft geen nader onderzoek uitgevoerd te worden en er hoeft geen ontheffing van de verbodsbepalingen aangevraagd te worden om de voorgenomen activiteiten uit te mogen voeren in het kader van de Wnb.

Wettelijke consequenties in het kader van de Wnb:

- Geen;

Essentieel foerageergebied

Door uitvoering van de voorgenomen activiteiten wordt het foerageergebied van vleermuizen niet negatief beïnvloed. De voorgenomen activiteiten leiden niet tot wettelijke consequenties in het kader van dit aspect van het functionele leefgebied van vleermuizen. Er hoeft geen nader onderzoek uitgevoerd te worden en er hoeft geen ontheffing van de verbodsbepalingen aangevraagd te worden om de voorgenomen activiteiten uit te mogen voeren in het kader van de Wnb.

Wettelijke consequenties in het kader van de Wnb:

- Geen;

² Hout- en holenduiven kunnen tot eind oktober bezette nesten hebben.

Essentiële Vliegrouete

Het uitvoeren van de voorgenomen activiteiten heeft geen negatief effect op mogelijke (essentiële) vliegroutes³ van vleermuizen in het plangebied. Uitvoering van de voorgenomen activiteiten leidt niet tot wettelijke consequenties. Er hoeft geen nader onderzoek uitgevoerd te worden en er hoeft geen ontheffing van de verbodsbepalingen aangevraagd te worden om de voorgenomen activiteiten uit te mogen voeren in het kader van de Wnb.

Wettelijke consequenties in het kader van de Wnb:

- Geen;

Grondgebonden zoogdieren

Door het uitvoeren van de voorgenomen activiteiten worden mogelijk grondgebonden zoogdieren verwond en gedood en worden mogelijk rust- en voortplantingslocaties beschadigd en vernield. Voor de grondgebonden zoogdiersoorten die een rust- en/of voortplantingslocatie in het plangebied bezetten geldt een vrijstelling van de verbodsbepalingen 'doden en verwonden' en het 'beschadigen en vernielen van een rust- en voortplantingslocatie' (of de soort is niet beschermd zoals de mol, huismuis, bruine rat). De functie van het plangebied als foerageergebied is voor de in het plangebied voorkomende soorten niet beschermd.

Uitvoering van de voorgenomen activiteiten leidt niet tot wettelijke consequenties. Er hoeft geen nader onderzoek uitgevoerd te worden en er hoeft geen ontheffing van de verbodsbepalingen aangevraagd te worden om de voorgenomen activiteiten uit te mogen voeren in het kader van de Wnb.

Wettelijke consequenties in het kader van de Wnb:

- Geen;

Amfibieën

Door het uitvoeren van de voorgenomen activiteiten worden mogelijk amfibieën verwond en gedood en worden mogelijk (winter)rustplaatsen beschadigd en vernield. Voor de amfibieënsoorten die in het plangebied voorkomen geldt een vrijstelling van de verbodsbepalingen 'doden en verwonden' en het 'beschadigen en vernielen van rust- en voortplantingslocaties'. De functie van het plangebied als foerageergebied wordt door uitvoering van de voorgenomen activiteiten niet aangetast (en is niet beschermd).

Uitvoering van de voorgenomen activiteiten leidt niet tot wettelijke consequenties. Er hoeft geen nader onderzoek uitgevoerd te worden en er hoeft geen ontheffing van de verbodsbepalingen aangevraagd te worden om de voorgenomen activiteiten uit te mogen voeren in het kader van de Wnb.

Wettelijke consequenties in het kader van de Wnb:

- Geen;

Overige soorten

Het onderzoeksgebied behoort niet tot functioneel leefgebied van andere beschermde flora- of faunasoorten. Vanwege de lokale invloedssfeer heeft de voorgenomen activiteit geen negatief effect op andere beschermde soorten. Nader onderzoek of het aanvragen van een ontheffing is niet noodzakelijk.

³ Vliegroutes van vleermuizen zijn beschermd wanneer deze essentieel zijn voor het kunnen functioneren van de verblijfplaats van een vleermuis. Niet ieder lijnvormig element waar langs vleermuizen vliegen is een essentiële vliegroute.

In onderstaande tabel worden de wettelijke consequenties samengevat weergegeven.

Soortgroep	Beschermde soorten planlocatie	Verbodsbepalingen*	aandachtspunt
Grondgebonden zoogdieren; foerageergebied	Diverse soorten	Niet van toepassing, functie is niet beschermd	Geen
Grondgebonden zoogdieren; rust- en voortplantingslocaties	Diverse soorten	Niet van toepassing; vrijstelling i.v.m. ruimtelijke ontwikkeling of de soort is niet beschermd (huismuis, mol, bruine rat)	Geen
Vogels; foerageergebied	Diverse soorten	Niet van toepassing, functie is niet beschermd	Geen
Vogels; bezette nesten (niet jaarrond beschermd)	div. soorten	Art. 3.1 lid 1, 3.1 lid 2.	Werkzaamheden uitvoeren buiten de voortplantingsperiode van vogels of broedvogelcheck uitvoeren om te zien of er daadwerkelijk vogels nestelen
Vogels; bezette nesten (jaarrond beschermd)	Niet aanwezig	Niet van toepassing	Geen
Vleermuizen; verblijfplaats en vliegroute	Niet aanwezig	Niet van toepassing	Geen
Vleermuizen; foerageergebied	Mogelijk diverse soorten	Niet van toepassing, functie en betekenis wordt niet aangetast	Geen
Amfibieën; voortplantingsbiotoop	Niet aanwezig	Niet van toepassing	Geen
Amfibieën; (winter)rustplaats	Diverse soorten	Niet van toepassing; vrijstelling i.v.m. ruimtelijke ontwikkeling	Geen
Amfibieën; foerageergebied	Diverse soorten	Niet van toepassing, functie is niet beschermd	Geen
Overige soorten	Niet aanwezig	Niet van toepassing	Geen

Samenvatting van de wettelijke consequenties.

5.6 Historische gegevens en overige bronnen

Er zijn geen historische gegevens van het plangebied bekend.

5.7 Volledigheid van het onderzoek

Het onderzoek is volledig uitgevoerd met geschikte weersomstandigheden.

6 Conclusies

De voorgenomen activiteiten worden gezien als 'ruimtelijke ontwikkeling'. Voor een aantal algemeen voorkomende en talrijke faunasoorten⁴ geldt in Overijssel een vrijstelling van de verbodsbepalingen 'doden, verwonden en het opzettelijk beschadigen en vernielen van rust- en voortplantingslocaties', als gevolg van werkzaamheden die in het kader van een ruimtelijke ontwikkeling worden uitgevoerd. Voor beschermde soorten die niet op deze vrijstellingslijst staan, is een ontheffing vereist om ze te mogen verwonden en doden of om opzettelijk rust- en voortplantingslocaties te mogen beschadigen en te vernielen. In het kader van de zorgplicht moet rekening worden gehouden met alle in het plangebied aanwezige planten en dieren en moet er gekozen worden voor een werkmethode en/of planning in de tijd, waardoor planten en dieren zo min mogelijk schade ondervinden als gevolg van de voorgenomen activiteiten.

Het plangebied behoort vermoedelijk tot functioneel leefgebied van verschillende vogel-, amfibieën-, vleermuis- en grondgebonden zoogdiersoorten. Voorgenoemde soorten benutten het plangebied hoofdzakelijk als foerageergebied, maar mogelijk nestelen er vogels, bezetten sommige grondgebonden zoogdiersoorten er een rust- en/of voortplantingsplaats en bezetten sommige amfibieënsoorten er een (winter)rustplaats. Er zijn in het plangebied geen vleermuizen waargenomen en er zijn geen aanwijzingen gevonden die op de aanwezigheid van een verblijfplaats van vleermuizen in het plangebied duiden. De gebouwen worden niet als een potentiële verblijfplaats van vleermuizen beschouwd.

In het plangebied nestelen alleen vogelsoorten waarvan uitsluitend het bezette nest beschermd is, niet het oude nest of de nestplaats. Bezette vogelnesten zijn beschermd en mogen niet beschadigd of vernield worden. Gelet op de aard van de werkzaamheden kan geen ontheffing verkregen worden voor het beschadigen of vernielen van bezette vogelnesten. Beplanting mag alleen geroid worden buiten de voortplantingsperiode van vogels.

Voor de grondgebonden zoogdier- en/of amfibieënsoorten, die een rust- en/of voortplantingslocatie in het plangebied bezetten, geldt een vrijstelling van de verbodsbepalingen 'doden en verwonden' en het 'beschadigen en vernielen van rust- en voortplantingslocaties' (of de soort is niet beschermd). Door uitvoering van de voorgenomen activiteiten wordt de functie van het plangebied als foerageergebied voor vogels, amfibieën, vleermuizen en grondgebonden zoogdieren, niet aangetast.

Het plangebied ligt buiten de begrenzing van gronden die tot het Natuurnetwerk Nederland of Natura2000 behoren. Vanwege de ligging buiten beschermd (natuur)gebied en de lokale invloedssfeer van de voorgenomen activiteiten, hebben de voorgenomen activiteiten geen negatief effect op (beschermd) natuurgebied. De voorgenomen activiteiten leiden niet tot wettelijke consequenties in het kader van gebiedsbescherming.

Conclusie

Uitvoering van de voorgenomen activiteiten leidt niet tot wettelijke consequenties in het kader van soortbescherming. Vanwege de ligging buiten beschermd (natuur)gebied en de lokale invloedssfeer, leiden de voorgenomen activiteiten niet tot wettelijke consequenties in het kader van gebiedsbescherming. Er hoeft geen nader onderzoek uitgevoerd te worden en er hoeft geen ontheffing of vergunning aangevraagd te worden om de voorgenomen activiteiten uit te kunnen voeren in overeenstemming met wet- en regelgeving voor beschermde soorten en gebieden. De Wet natuurbescherming vormt geen belemmering voor uitvoering van de voorgenomen activiteiten.

⁴ Zie bijlage 2 van dit rapport

Bijlage

Bijlage 1. De natuurkalender (indicatie voor het uitvoeren van werkzaamheden het kader van de zorgplicht)

Bijlage 2. Toelichting Wet natuurbescherming

Bijlage 3. Fotobijlage

Bijlage 4. Geraadpleegde bronnen:

Bijlage 1 Natuurkalender

	jan	feb	mrt	apr	mei	jun	jul	aug	sep	okt	nov	dec
houtopstanden												
afzetten / hakhoutbeheer												
dunnen												
verwijderen opslag / exoot, nazorg												
heg afzetten												
knotten												
opsnoeien / opkronen												
hoogstam wintersnoei												
hoogstam zomersnoei												
bomen met winterslaapplaats vogels												
vleermuisbomen zomerverblijf												
vleermuisbomen paarplaats												
das												
hazelmuis struweel en hakhoutbeheer												
boomkikker struweel												
Grazige vegetaties												
maaieren vochtig/nat grasland												
maaieren droog schraalgrasland												
Waters												
poel opschonen												
boomkikker wateren												
geelbuikvuurpad kleinschalig												
geelbuikvuurpad grootschalig												
Gebouwen m.b.t. vleermuizen												
zomerverblijf												
winterverblijf												



Optimale periode voor werkzaamheden.



Acceptabele periode voor werkzaamheden.

De werkzaamheden verrichten onder voorwaarden zoals beschreven in protocol.



Geen werkzaamheden in deze periode.

Wanneer er wel gewerkt moet worden is een ontheffing verplicht.

Bijlage 2

Toelichting Wet Natuurbescherming

Drie beschermingsregimes

De Wet natuurbescherming kent een apart beschermingsregime voor soorten van de Vogelrichtlijn, een apart beschermingsregime voor soorten van de Habitatrichtlijn (het Verdrag van Bern en het Verdrag van Bonn) en een apart beschermingsregime voor andere soorten, die vanuit nationaal oogpunt beschermd worden. Elk van deze beschermingsregimes kent zijn eigen verbodsbepalingen en vereisten voor vrijstelling of ontheffing van de verboden. Alle vogels (ruim 700 soorten), zijn beschermd. Daarnaast worden ongeveer 230 overige Europese en nationale soorten beschermd.

Om af te mogen wijken van de verbodsbepalingen via een ontheffing of vrijstelling moet aan drie criteria zijn voldaan:

- Ten eerste mag alleen van de verbodsbepaling afgeweken worden als er geen andere bevredigende oplossing voor de handeling mogelijk is.
- Ten tweede moet tegenover de afwijking van het verbod een in de wet genoemd belang staan. De wet geeft voor de verschillende beschermingsregimes aan wat die belangen zijn zoals volksgezondheid of openbare veiligheid.
- Tenslotte mag de ingreep geen afbreuk doen aan de staat van instandhouding van de soort.

Als aan deze drie vereisten voldaan is, kan een ontheffing worden verleend. Voor een aantal handelingen zijn bovendien vrijstellingen mogelijk, bijvoorbeeld in de vorm van een provinciale verordening of een gedragscode.

Soortenbescherming en het ‘nee, tenzij principe’

De verbodsbepalingen voor vogels en Habitatrichtlijnsoorten in de Wet natuurbescherming sluiten vrijwel één op één aan bij de bepalingen uit de Vogelrichtlijn en de Habitatrichtlijn. De verbodsbepalingen zijn gericht op de bescherming van individuen van soorten.

Ook voor de andere soorten, die niet op grond van de Vogel- of Habitatrichtlijn maar vanuit nationaal oogpunt beschermd worden, geldt dat de verbodsbepalingen zien op het individu, maar of ontheffing verleend kan worden, wordt afgewogen tegen het effect van de ingreep op het populatieniveau van de soort.

Zorgplicht voor dieren en planten

Of dier- en plantensoorten nu wettelijk beschermd zijn of niet, iedereen moet voldoende rekening houden met in het wild levende dieren en planten en hun directe leefomgeving. De wet erkent daarmee de intrinsieke waarde van in het wild levende soorten. De Memorie van Toelichting zegt het zo: “De zorgplicht houdt in dat een ieder voldoende zorg in acht moet nemen voor de in het wild levende dieren en planten, alsmede voor hun directe leefomgeving. Overtreding van de zorgplicht is niet strafbaar gesteld; de zorgplicht kan wel door toepassing van bestuursdwang worden gehandhaafd”.

Vrijstelling regelgeving

Onder de Wet natuurbescherming is niet altijd een ontheffing nodig bij handelingen met gevolgen voor beschermde plant- en diersoorten. In (veel) gevallen kunt u gebruik maken van een vrijstelling. Een vrijstelling is een uitzondering op een wettelijk verbod, die wordt vastgesteld voor een van te voren bepaalde categorie van gevallen. Er zijn verschillende vrijstellingen van de verboden voor beschermde soorten mogelijk. Een bekende en reeds in de praktijk toegepaste vorm van vrijstelling is die van de gedragscode. In de Wet natuurbescherming zijn voor beschermde soorten ook andere vormen van vrijstelling geïntroduceerd, zoals door middel van een Programmatische Aanpak of via een provinciale verordening. Overigens is ook een vrijstelling in de vorm van een ministeriële regeling mogelijk.

Provinciale staten kunnen vrijstelling van de verbodsbepalingen verlenen. Dit moet worden geregeld in een provinciale verordening.

Gedragscodes die zijn opgesteld onder de Flora- en faunawet kunnen worden uitgebreid ten aanzien van soorten die op grond van de Wet natuurbescherming beschermd worden maar dat op grond van de Flora- en faunawet nog niet waren. Goedkeuring van een gedragscode op grond van de Flora- en faunawet blijft ook onder de Wet natuurbescherming geldig, voor de duur van de goedkeuring. Daarna dient de gedragscode voor goedkeuring getoetst te worden aan de Wet natuurbescherming.

Welke soorten zijn beschermd?

De Wet natuurbescherming kent drie categorieën beschermde soorten:

1. Ten eerste worden alle van nature in Nederland in het wild levende vogels beschermd volgens het beschermingsregime van de Vogelrichtlijn.
2. Ten tweede worden soorten beschermd op grond van de Habitatrichtlijn, het Verdrag van Bern en het Verdrag van Bonn.
3. Tenslotte is er een beschermingsregime voor 'andere soorten' waaronder soorten vallen die vanuit nationaal oogpunt bescherming behoeven.

Beschermingsregime soorten Vogelrichtlijn § 3.1 Wn	Beschermingsregime soorten Habitatrichtlijn § 3.2 Wn	Beschermingsregime andere soorten § 3.3 Wn
Art 3.1 lid 1 Het is verboden in het wild levende vogels opzettelijk te doden of te vangen.	Art 3.5 lid 1 Het is verboden soorten in hun natuurlijke verspreidingsgebied opzettelijk te doden of te vangen	Art 3.10 lid 1a Het is verboden soorten opzettelijk te doden of te vangen
Art 3.1 lid 2 Het is verboden opzettelijk nesten, rustplaatsen en eieren van vogels te vernielen of te beschadigen, of nesten van vogels weg te nemen	Art 3.5 lid 4 Het is verboden de voortplantingsplaatsen of rustplaatsen van dieren te beschadigen of te vernielen	Art 3.10 lid 1b Het is verboden de vaste voortplantingsplaatsen of rustplaatsen van dieren opzettelijk te beschadigen of te vernielen
Art 3.1 lid 3 Het is verboden eieren te rapen en deze onder zich te hebben	Art 3.5 lid 3 Het is verboden eieren van dieren in de natuur opzettelijk te vernielen of te rapen	Niet van toepassing
Art 3.1 lid 4 en lid 5 Het is verboden vogels opzettelijk te storen, tenzij de storing niet van wezenlijke invloed is op de staat van instandhouding van de desbetreffende vogelsoort	Art 3.5 lid 2 Het is verboden dieren opzettelijk te verstoren	Niet van toepassing
Niet van toepassing	Art 3.5 lid 5 Het is verboden plantensoorten in hun natuurlijke verspreidingsgebied opzettelijk te plukken en te verzamelen, af te snijden, te ontwortelen of te vernielen	Art 3.10 lid 1c Het is verboden plantensoorten in hun natuurlijke verspreidingsgebied opzettelijk te plukken en te verzamelen, af te snijden, te ontwortelen of te vernielen

Verbodsbepalingen Wet natuurbescherming

Vrijgestelde soorten

In afwijking van de verboden in artikel 3.10, eerste lid, van de Wet is het toegestaan de onderstaande soorten opzettelijk te doden, en te vangen en de vaste voortplantingsplaatsen of rustplaatsen van deze soorten opzettelijk te beschadigen of te vernielen wanneer er geen andere bevredigende oplossing bestaat. De vrijstelling is van kracht wanneer de handeling verband houdt met de volgende activiteiten:

- de ruimtelijke inrichting of ontwikkeling van gebieden, daaronder begrepen het daarop volgende gebruik van het ingerichte of ontwikkelde gebied;
- het bestendig beheer of onderhoud aan vaarwegen, watergangen, waterkeringen, waterstaatswerken, oevers, vliegvelden, wegen, spoorwegen of bermen, of in het kader van natuurbeheer.

Nederlandse Naam	Wetenschappelijke Naam	Drenthe	Flevoland	Friesland	Gelderland	Groningen	Limburg	Noord-Brabant	Noord-Holland	Overijssel	Utrecht	Zeeland	Zuid-Holland	Ministerie EZ (AMvB RN art 3.31)
Zoogdieren														
Aardmuis	<i>Microtus agrestis</i>	x	x	x	x	x	x	x	x	x	x	x	x	x
Bosmuis*	<i>Apodemus sylvaticus</i>	x	x	x	x	x	x	x	x	x	x	x	x	x
Bunzing	<i>Mustela putorius</i>	x	x	x	x	x	x			x	x	x	x	x
Dwergmuis	<i>Micromys minutus</i>	x	x	x	x	x	x	x	x	x	x	x	x	x
Dwergspitsmuis	<i>Sorex minutus</i>	x	x	x	x	x	x	x	x	x	x	x	x	x
Egel	<i>Erinaceus europaeus</i>	x	x	x	x	x	x	x	x	x	x	x	x	x
Eekhoorn	<i>Sciurus vulgaris</i>						x1							
Gewone bosspitsmuis	<i>Sorex araneus</i>	x	x	x	x	x	x	x	x	x	x	x	x	x
Haas	<i>Lepus europeus</i>	x	x	x	x	x	x	x	x	x	x	x	x	x
Hermelijn	<i>Mustela erminea</i>	x	x	x	x	x	x			x	x	x	x	x
Huisspitsmuis*	<i>Crocidura russula</i>	x	x	x	x	x	x	x	x	x	x	x	x	x
Konijn	<i>Oryctolagus cuniculus</i>	x	x	x	x	x	x	x	x	x	x	x	x	x
Molmuis	<i>Arvicola scherman</i>						x							
Ondergrondse woelmuis	<i>Pitymys subterraneus</i>	x	x	x	x	x	x	x	x	x	x	x		x
Ree	<i>Capreolus capreolus</i>	x	x	x	x	x	x	x	x	x	x	x	x	x
Rosse woelmuis	<i>Clethrionomys glareolus</i>	x	x	x	x	x	x	x	x	x	x	x	x	x
Steenmarter	<i>Martes foina</i>			x			x2							
Tweekleurige bosspitsmuis	<i>Sorex coronatus</i>	x	x	x	x	x	x	x	x	x	x	x		x
Veldmuis*	<i>Microtus arvalis</i>	x	x	x	x	x	x	x	x	x	x	x	x	x
Vos	<i>Vulpes vulpes</i>	x	x	x	x	x	x	x	x	x	x	x	x	x
Wezel	<i>Mustela nivalis</i>	x	x	x	x	x	x			x	x	x	x	x
Wild zwijn	<i>Sus scrofa</i>							x						
Woelrat	<i>Arvicola terrestris</i>	x	x	x	x	x	x	x	x	x	x	x	x	x
Amfibieën en reptielen														
Bruine kikker	<i>Rana temporaria</i>	x	x	x	x	x	x	x	x	x	x	x	x	x
Gewone pad	<i>Bufo bufo</i>	x	x	x	x	x	x	x	x	x	x	x	x	x
Hazelworm	<i>Anguis fragilis</i>						x3							
Kleine watersalamander	<i>Triturus vulgaris</i>	x	x	x	x	x	x	x	x	x	x	x	x	x
Levendbarende hagedis	<i>Zootoca vivipara</i>						x4							
Meerkikker	<i>Pelophylax ridibundus (Rana ridibunda)</i>	x	x	x	x	x	x	x	x	x	x	x	x	x
Middelste groene kikker / Bastaardkikker	<i>Pelophylax klepton esculentus (Rana esculenta)</i>	x	x	x	x	x	x	x	x	x	x	x	x	x

* voor deze soorten daarnaast algemene vrijstelling in/op gebouwen en bijbehorende erven Wnb 3.10 3e lid
x1 = vrijstelling geldt in de periode maart- april en juli tot en met november
x2 = vrijstelling geldt in de periode 15 augustus tot en met februari
x3 = vrijstelling geldt in de periode juli, augustus en september
x4 = vrijstelling geldt in de periode 15 augustus tot en met 15 oktober

Lijst met soorten waarvoor een vrijstelling van de verbodsbepalingen geldt als gevolg van handelingen die in het kader van een ruimtelijke ontwikkeling worden uitgevoerd. Op basis van door PS vastgestelde verordeningen d.d. 12 juli 2018.

Bijlage 3. Fotobijlage. Impressie van het plangebied en de directe omgeving.





Bijlage 4. Geraadpleegde bronnen:

Internet:

<https://www.verspreidingsatlas.nl>

<https://www.synbiosys.alterra.nl/natura2000/>

<https://www.regelink.net/kenniscentrum/beschermde-soorten-wet-natuurbescherming/>

<http://www.netwerkgroenebureaus.nl/werken-aan-kwaliteit/vleermuisprotocol> (vleermuisprotocol)

<https://calculator.aerius.nl>

<http://www.ruimtelijkeplannen.nl>