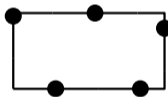


Plangebied



Bestemmingsplan
00085 Kieftbeeklaan 36-38


Bestemmingen

art.3



Tuin

art.4



Wonen

Dubbelbestemmingen



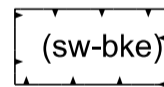
Waarde -
Archeologische verwachting
middelhoog

Bouwvlak



bouwvlak

Funcieaanduidingen



specifieke vorm van wonen -
beeldkwaliteitseisen

Maatvoeringaanduidingen

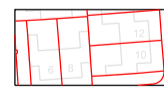


maatvoeringsvlak

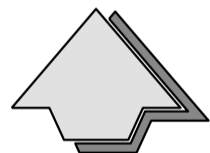


maximum goothoogte (m),
maximum bouwhoogte (m)

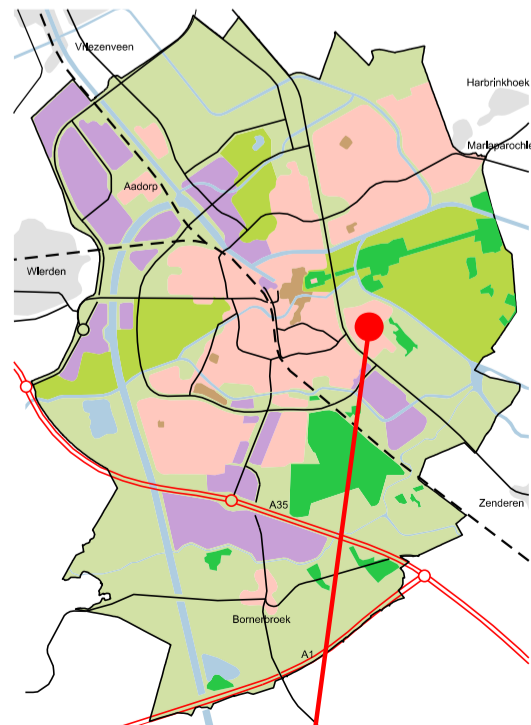
Verklaring




Topografische gegevens en
bestaande ondergrond
(1 november 2018)



Ligging plangebied



Ligging plangebied

Ruimtelijk plan	1/1		Sector Stad en Economie
NL.IMRO.0141.00085-BP21 Kieftbeeklaan 36-38			
Vastgesteld door Gemeenteraad / B&W d.d.			
Datum	27-3-2019	Modelnaam	
Schaal	1:1000	Status	ONTWERP
Formaat	A3	Getekend	MvL
Bestandsnaam			

